





<h1>T3 de la route du Mont</h1>			
<p>Commune : Saint Pierre d'Entremont (38)</p>			
<h2>Plan de situation</h2>			
Version	Référence	Date	Vérifié par
1	Création de pistes	13/06/25	E. Bonaimé



1:25 000

<h1>T3 de la route du Mont</h1>			
<p>Commune : Saint Pierre d'Entremont (38)</p>			
<h2>Plan de situation</h2>			
Version	Référence	Date	Vérifié par
1	Création de pistes	13/06/25	E. Bonaimé



1:25 000

<h1>T3 de la route du Mont</h1>			
<p>Commune : Saint Pierre d'Entremont (38)</p>			
<h2>Plan de situation</h2>			
Version	Référence	Date	Vérifié par
1	Création de pistes	13/06/25	E. Bonaimé

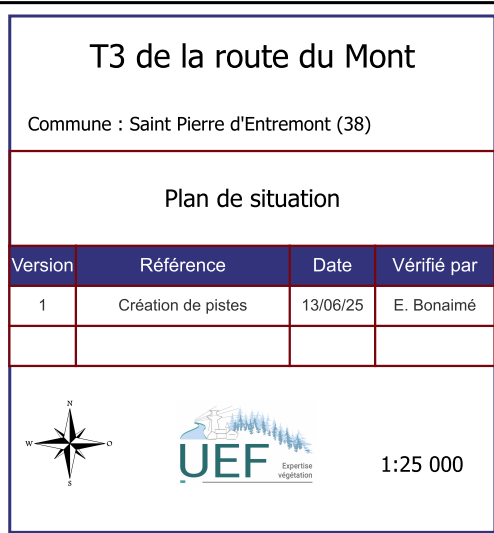
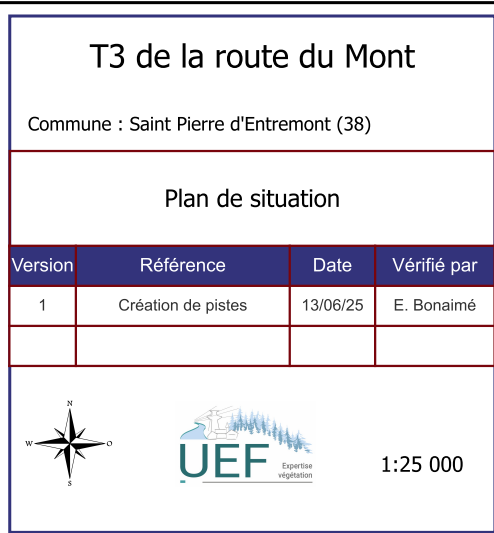



1:25 000



<h1>T3 de la route du Mont</h1>			
<p>Commune : Saint Pierre d'Entremont (38)</p>			
<h2>Plan de situation</h2>			
Version	Référence	Date	Vérifié par
1	Création de pistes	13/06/25	E. Bonaimé

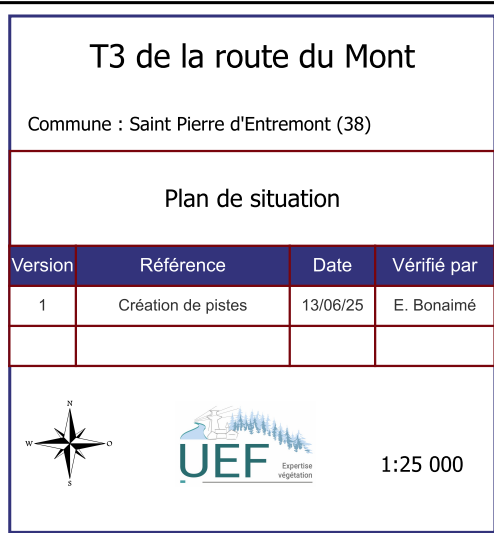
1:25 000





<h1>T3 de la route du Mont</h1>			
<p>Commune : Saint Pierre d'Entremont (38)</p>			
<h2>Plan de situation</h2>			
Version	Référence	Date	Vérifié par
1	Création de pistes	13/06/25	E. Bonaimé

1:25 000



<h1>T3 de la route du Mont</h1>			
<p>Commune : Saint Pierre d'Entremont (38)</p>			
<h2>Plan de situation</h2>			
Version	Référence	Date	Vérifié par
1	Création de pistes	13/06/25	E. Bonaimé

1:25 000

